



שינויים בקווי התחבורה הציבורית באזור אלנבי תל-אביב-יפו

במסגרת התקדמות העבודות להקמת הקו הסגול של הרכבת הקלה שמבצעת חברת נת"ע, החל ביום שישי, 11 באוגוסט 2023, כ"ד באב התשפ"ג, יחולו שינויים בקווים הבאים:



אלקטרה אמיקים



קווי
עשית מתחבים אכך

18	תל אביב-יפו (מ. כרמלית) ⇨ ב"ח תל השומר רמת-גן	65	מפת השינויים	5-4
19	רכבת אוניברסיטת תל אביב ⇨ חניון אגד חולון	72		7-6
20	תל אביב-יפו (מ. כרמלית) ⇨ בית רבקה פתח תקווה	82		8
21	תל אביב-יפו (מ. רדינג) ⇨ חניון תמנע חולון	172		9
22	תל אביב-יפו (מ. כרמלית) ⇨ כפר סבא (ת.מרכזית)	249		10
23	יעדים שונים ⇨ תל אביב-יפו (מ. רדינג)	418, 273, 230, 231		11
24	כפר סבא/רעננה ⇨ תחנה מרכזית תל אביב	347, 149		12
	נתניה ⇨ תחנה מרכזית תל אביב	608		13
25	יעדים שונים ⇨ מוזיאון תל אביב	364, 282, 28		14
	רמת גן ⇨ סבידור תל אביב	70		15
26	תחנות החלפה מסוף סבידור			16
27	מסלול ה"אלנבית"			17

נוסעות ונוסעים יקרים

החל ביום שישי, 11 באוגוסט 2023, כ"ד באב התשפ"ג, במסגרת התקדמות העבודות להקמת הקו הסגול של הרכבת הקלה שמבצעת חברת נת"ע, ייסגר רחוב אלנבי לתנועת כלי רכב, במקטע שבין רחוב המלך ג'ורג' לרחוב מונטיפיורי.

בשל העובדה כי רחוב אלנבי הוא אחד הרחובות העמוסים ביותר בתנועת אוטובוסים, סגירתו תביא לשינויים רבים במסלולי הנסיעה באזור אלנבי, אך גם לשינויים במעגלים נרחבים יותר בגוש דן ובאזור השרון.

נעשה מאמץ רב להתאים את המסלולים המעודכנים לצרכי הנוסעים ואף לשפר מסלולים ותדירות הנסיעות ככל הניתן.

עלון זה מפרט את כלל השינויים במסלולי הקווים וצירי התנועה החלופיים בסביבת העבודות.

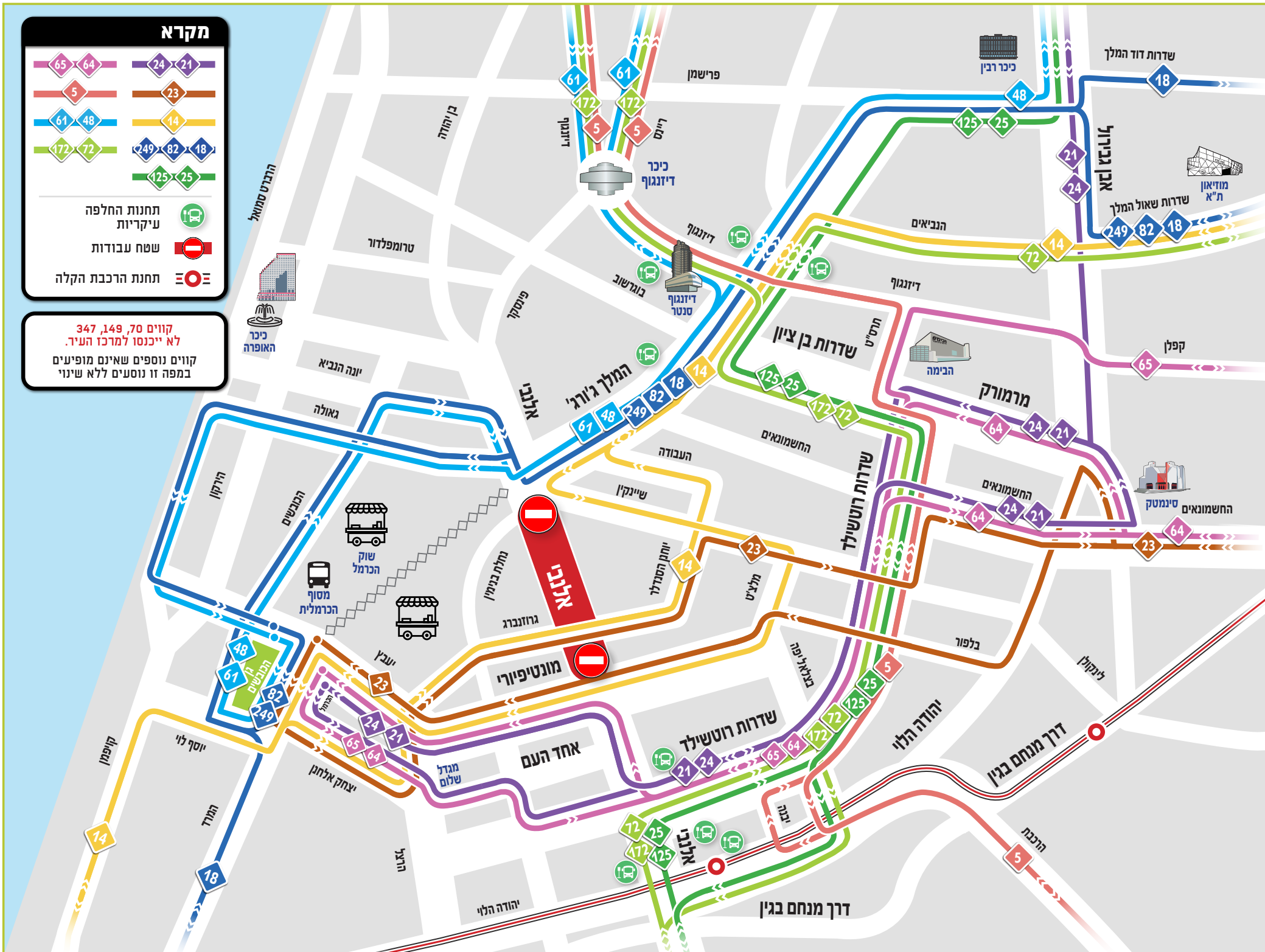
רחוב אלנבי ישודרג לרחוב ייעודי לרכבת קלה ושביל אופניים, לצד מדרכות להולכות ולהולכי רגל. הרחוב ייהפך למרכז תיירות וסחר ויספק מרחב ציבורי משודרג, מעוצב וידידותי לסביבה.

הקו הסגול יחבר בין מזרח המטרופולין - אור יהודה, יהוד-מונוסון, קריית אונו, המרכז הרפואי שיבא ואוניברסיטת בר אילן, ללב תל אביב-יפו, דרך רמת גן וגבעתיים.

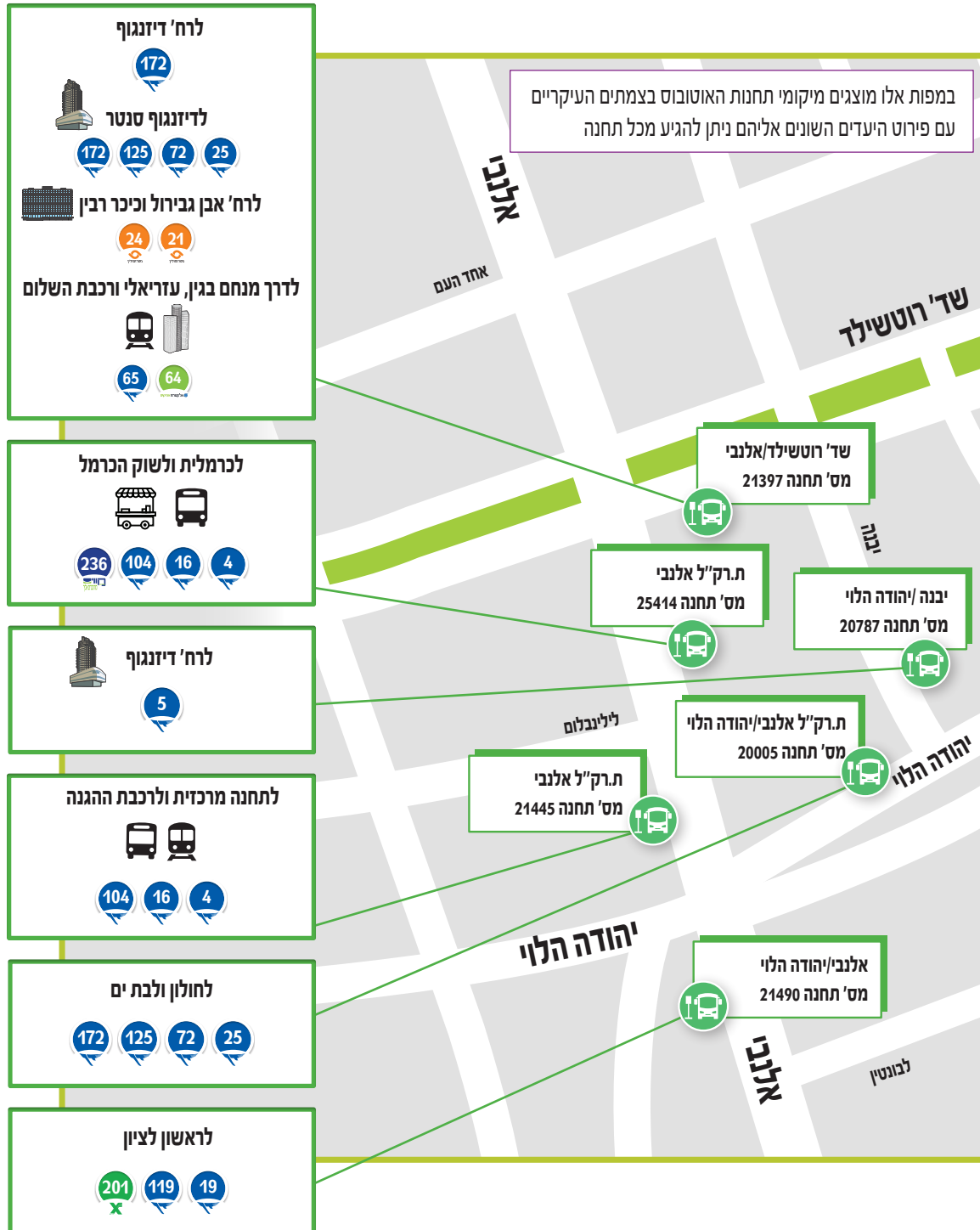
קו זה יצטלב עם הקו הירוק בתחנות הר ציון וארלוזורוב מערב, ויפגש עם הקו האדום בתחנות אלנבי וארלוזורוב בתל אביב-יפו.

בנוסף לכך, לקו הסגול מתוכנן חיבור עם רכבת ישראל בתחנות סבידור מרכז וההגנה, עם התחנה המרכזית ומסוף האוטובוסים ארלוזורוב בתל אביב-יפו, וכן עם מסוף האוטובוסים במחלף אלוף שדה ברמת גן.

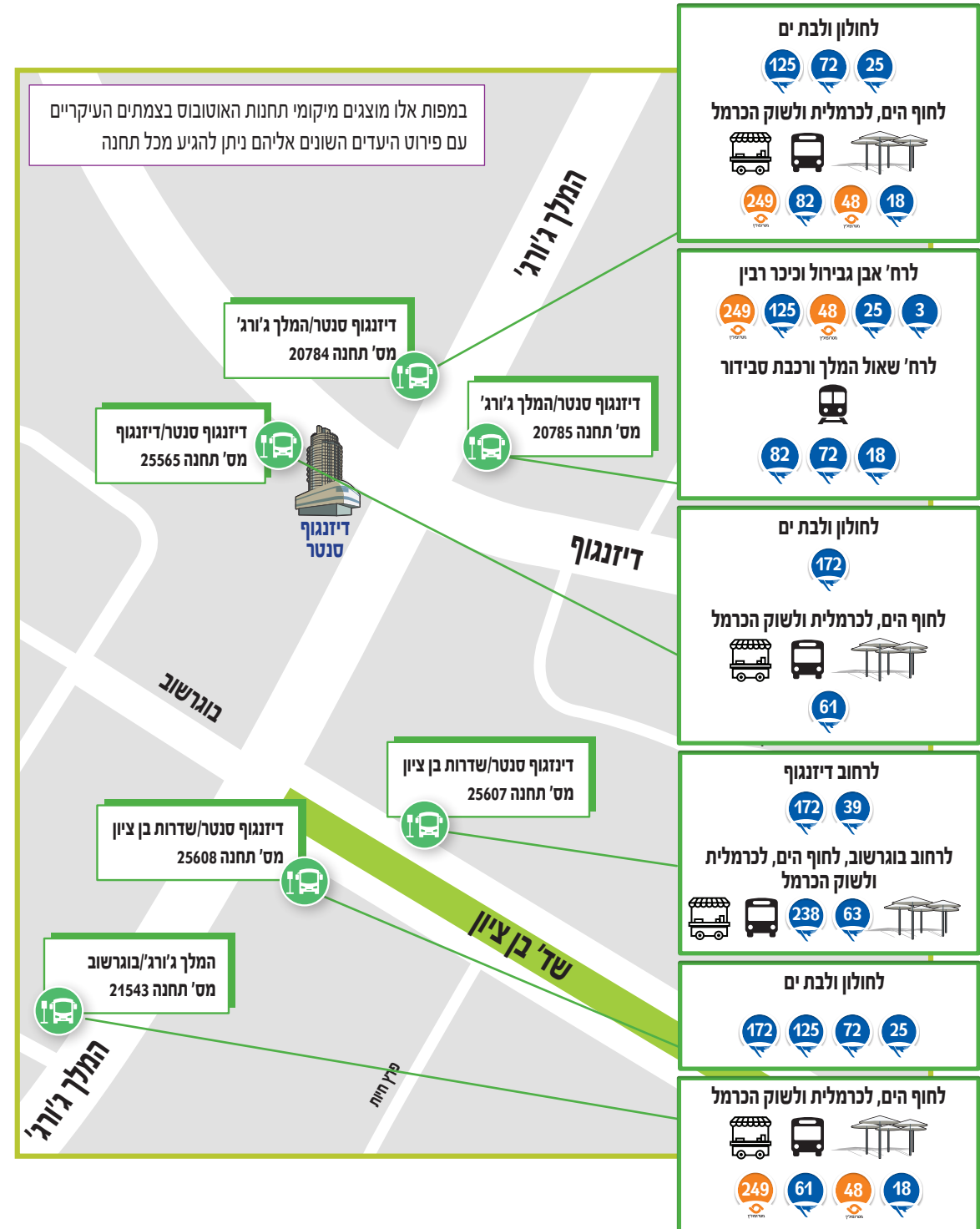




תחנות צומת אלנבי/רוטשילד ויהודה הלוי



תחנות צומת המלך ג'ורג' /דיזנגוף ובן ציון



מה השתנה במסלול?
 לכיוון מסוף סבידור יעבור במסלול חלופי ברחוב יבנה הסמוך לרחוב אלנבי. לכיוון חולון אין שינוי במסלול הקו.

מקרא מסלול:
 ● תחנה
 ● תחנה חדשה לקו
 ... מסלול הקו

תחנות עצירה מבוטלות במסלול הקו לכיוון סבידור תל אביב

- ת.רק"ל אלנבי/יהודה הלוי
- שד' חטשילד/אלנבי

לכיוון סבידור תל אביב

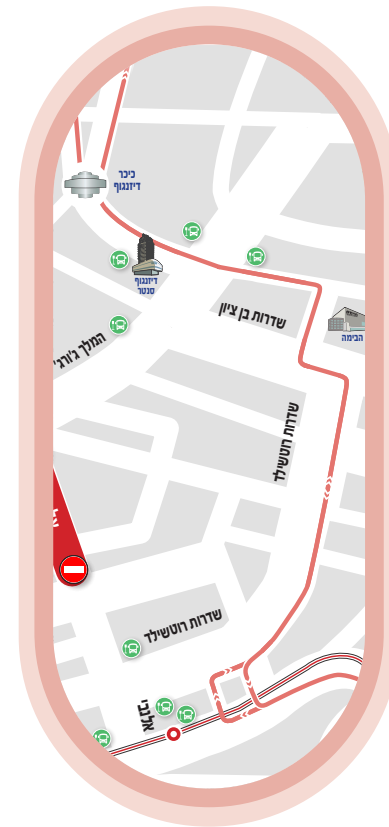
תחנות קודמות במסלול הקו אשר אינן מוצגות כאן - נותרת כפי שהיו

- ת. מרכזית תל אביב/דרך שלמה
- ת. מרכזית תל אביב/לוינסקי
- הגדוד העברי/שד' הר ציון
- סלומון/הרכבת
- **ת.רק"ל אלנבי/יבנה**
- שד' חטשילד/מזא"ה
- שד' חטשילד/שיינקין
- הבימה/שד' חטשילד
- הבימה/שד' תרס"ט

תחנות נוספות במסלול הקו אשר אינן מוצגות כאן - נותרת כפי שהיו

לכיוון מסוף הלוחמים

אין שינוי בכיוון זה



ט.ל.ח.

מה השתנה במסלול?
 מסלול הקו ברחוב אלנבי מבטל לכיוון חולון - מסלול חלופי דרך הרחובות שיינקין, מלצ'ט ומונטיפיורי. לכיוון צפון תל אביב - מסלול חלופי דרך הרחובות גרונברג, יוחנן הסנדלר והעבודה.

מקרא מסלול:
 ● תחנה
 ● תחנה חדשה לקו
 ... מסלול הקו

תחנות עצירה מבוטלות במסלול הקו לכיוון חולון

- שוק הכרמל/אלנבי
- אלנבי/מזא"ה
- אלנבי/מונטיפיורי

תחנות עצירה מבוטלות במסלול הקו לכיוון תל אביב

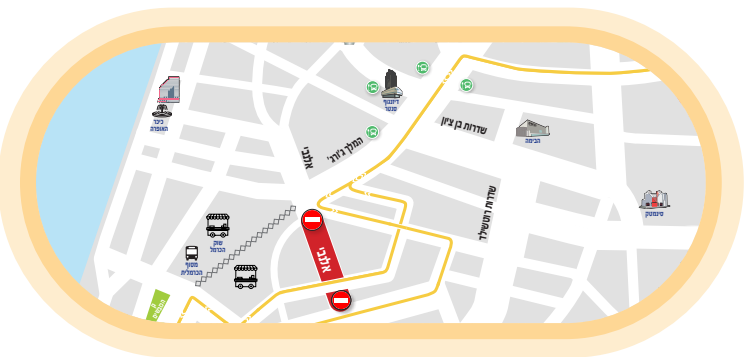
- שוק הכרמל/אלנבי

לכיוון מסוף הלוחמים חולון

תחנות קודמות במסלול הקו אשר אינן מוצגות כאן - נותרת כפי שהיו

- לונדון מיניסטור/שד' שאול המלך
- הנביאים/שמריהו לוי
- **דיזנגוף סנטר/המלך ג'ורג'**
- המלך ג'ורג'/בוגרשוב
- המלך ג'ורג'/רש"י
- **שיינקין/אלנבי**
- שיינקין/יוחנן הסנדלר
- מלצ'ט/שיינקין
- מונטיפיורי/אלנבי
- מגדל שלום/מונטיפיורי
- מסוף כרמלית/הכרמל
- גן צ'רלס קלור/פרופ' קויפמן
- מרכז הטקסטיל/פרופ' קויפמן
- יצחק אלחנן/הכרמל
- גרונברג/עבץ
- **מזא"ה/אלנבי**
- יוחנן הסנדלר/בלפור
- יוחנן הסנדלר/שיינקין
- העבודה/המלך ג'ורג'
- המלך ג'ורג'/החשמונאים
- המלך ג'ורג'/שדרות בן ציון
- **דיזנגוף סנטר/המלך ג'ורג'**
- הנביאים/שמריהו לוי
- לונדון מיניסטור/שד' שאול המלך

תחנות נוספות במסלול הקו אשר אינן מוצגות כאן - נותרת כפי שהיו



ט.ל.ח.



מה השתנה במסלול?

לכיוון בת-ים - מסלול הקווים ברחוב אלנבי (במקטע שבין המלך ג'ורג' למונטיפיורי), וברחובות מונטיפיורי ויעבץ, מבוטל מסלול חלופי דרך הרחובות גאולה והרברט סמואל. לכיוון סבידור תלאביב - מסלול הקווים ברחובות יצחק אלחנן, אחד העם ואלנבי (במקטע שבין מונטיפיורי למלך ג'ורג'), מבוטל מסלול חלופי דרך הרחובות הכובשים ויונה הנביא.

מקרא מסלול:
 ● תחנה
 ● תחנה חדשה לקו
 ... מסלול הקו

תחנות עצירה מבוטלות במסלול הקו לכיוון בת-ים

- אלנבי/בלפור
- אלנבי/מונטיפיורי
- מגדל שלום/מונטיפיורי

תחנות עצירה מבוטלות במסלול הקו לכיוון תלאביב-יפו

- יצחק אלחנן/הכרמל
- מגדל שלום/אחד העם
- בית הכנסת הגדול/אלנבי
- אלנבי/בלפור



תחנות נוספות במסלול הקו אשר אינן מוצגות כאן - נותרת כפי שהיו

- | | |
|--|--|
| לכיוון בית עלמין בת-ים | לכיוון סבידור תלאביב |
| תחנות קודמות במסלול הקו אשר אינן מוצגות כאן - נותרת כפי שהיו | תחנות קודמות במסלול הקו אשר אינן מוצגות כאן - נותרת כפי שהיו |
| לונדון מיניסטור/שד' שאול המלך | מרכז הטקסטיל/המרד |
| כיכר רבין/מלכי ישראל | המרד/פינס |
| המלך ג'ורג' /זמנהוף | הכובשים/דניאל |
| דיזנגוף סנטר/המלך ג'ורג' | יונה הנביא/אלנבי |
| המלך ג'ורג' /בוגרשוב | המלך ג'ורג' /אלנבי |
| המלך ג'ורג' /רש"י | המלך ג'ורג' /החשמונאים |
| המלך ג'ורג' /אלנבי | המלך ג'ורג' /שדרות בן ציון |
| גאולה/הכובשים | דיזנגוף סנטר/המלך ג'ורג' |
| חוף בננה ביץ' | המלך ג'ורג' /זמנהוף |
| מסוף כרמלית/הכרמל | כיכר רבין/מלכי ישראל |
| המרד/פינס | רבנות תל אביב/שד' דוד המלך |
| מרכז הטקסטיל/המרד | ביה"ח איכילוב/שד' דוד המלך |



מה השתנה במסלול?

הקו מסיים את מסלולו במסוף הכרמלית במקום בתחנה המרכזית. מסלול הקו ברחובות יהודה הלוי, הרכבת ודרך מנחם בגין מבוטל. מסלול חלופי דרך שד' חטשילד והרחובות מונטיפיורי ואחד העם

מקרא מסלול:
 ● תחנה
 ● תחנה חדשה לקו
 ... מסלול הקו

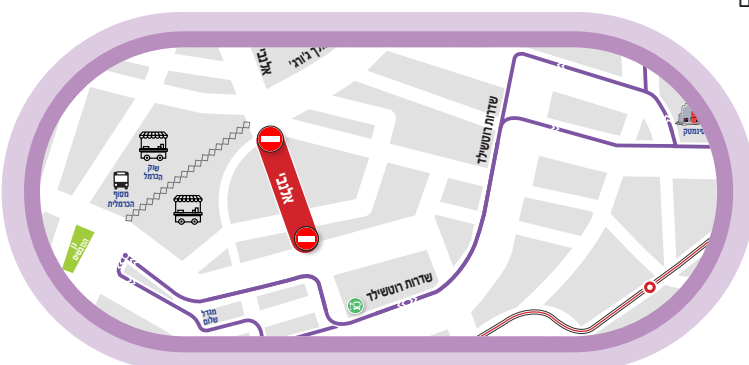
תחנות עצירה מבוטלות במסלול הקו לכיוון תלאביב-יפו

- יהודה הלוי/החשמונאים
- יהודה הלוי/שיינקין
- יהודה הלוי/מנחם בגין
- הרכבת/דרך מנחם בגין
- הרכבת/סלומון
- הרכבת/בני ברק
- תמרכזית תלאביב קומה 6/רציפים

תחנות עצירה מבוטלות במסלול הקו לכיוון רמת השרון

- תמרכזית תלאביב קומה 6/רציפים
- הרכבת/המסגר
- חברת החשמל/דרך מנחם בגין
- דרך מנחם בגין/אלנבי
- אלנבי/יהודה הלוי

- | | |
|--|--|
| לכיוון תלאביב-יפו (מ.כרמלית) | לכיוון רמת השרון קדמה |
| תחנות קודמות במסלול הקו אשר אינן מוצגות כאן - נותרת כפי שהיו | תחנות קודמות במסלול הקו אשר אינן מוצגות כאן - נותרת כפי שהיו |
| אבן גבירול/ארלזוחוב | מסוף כרמלית/הכרמל |
| עיריית תלאביב-יפו/אבן גבירול | יצחק אלחנן/הכרמל |
| כיכר רבין/אבן גבירול | מגדל שלום/אחד העם |
| אבן גבירול/אליעזר קפלן | שד' חטשילד/אלנבי |
| הבימה/שד' חטשילד | השד' חטשילד/בלפור |
| שד' חטשילד/שיינקין | שד' חטשילד/שיינקין |
| שד' חטשילד/בלפור | החשמונאים/שד' חטשילד |
| שד' חטשילד/שד"ל | קרליבך/הארבעה |
| בית הכנסת הגדול/אלנבי | לונדון מיניסטור/אבן גבירול |
| מגדל שלום/מונטיפיורי | כיכר רבין/אבן גבירול |
| מסוף כרמלית/הכרמל | עיריית תלאביב-יפו/אבן גבירול |
| | אבן גבירול/ארלזוחוב |



תחנות נוספות במסלול הקו אשר אינן מוצגות כאן - נותרת כפי שהיו



מה השתנה במסלול?

מסלול הקו ברחוב אלנבי מבטל לכיוון הכרמלית - מסלול חלופי דרך הרחובות מלצ'ט ומונטיפיורי. לכיוון גבעתיים - מסלול חלופי דרך הרחובות גרונברג, מא"ה ויוחן הסנדלר.

מקרא מסלול:

- תחנה
- תחנה חדשה לקו
- ... מסלול הקו

תחנות עצירה מבוטלות במסלול הקו לכיוון תלאביב-יפו

- ביה"ס בלפור/בלפור
- אלנבי/בלפור
- אלנבי/מונטיפיורי

תחנות עצירה מבוטלות במסלול הקו לכיוון גבעתיים

- מגדל שלום/אחד העם
- אלנבי/מונטיפיורי
- שוק הכרמל/אלנבי

- | | |
|---|---|
| <p>לכיוון תלאביב-יפו (מ. כרמלית)</p> <p>תחנות קודמות במסלול הקו אשר אינן מוצגות כאן - נותרת כפי שהיו</p> <ul style="list-style-type: none"> ● דרך השלום/תוצרת הארץ ● דרך השלום/גאל אלון ● קריית הממשלה/דרך מנחם בגין ● החשמונאים/דרך מנחם בגין ● קניון טי.אלו/החשמונאים ● הסינמטק/קרליבך ● יהודה הלוי/שיינקין ● בלפור/מלצ'ט ● מונטיפיורי/אלנבי ● מגדל שלום/מונטיפיורי ● מסוף כרמלית | <p>לכיוון גבעתיים כורזין</p> <ul style="list-style-type: none"> ● מסוף כרמלית ● יצחק אלחנן/הכרמל ● גרונברג/יעבץ ● מזא"ה/אלנבי ● יוחנן הסנדלר/בלפור ● שיינקין/יוחנן הסנדלר ● שיינקין/פיארברג ● שד' חטשילד/שיינקין ● החשמונאים/יהודה הלוי ● החשמונאים/קרליבך ● ת.רק"ל יהודית/דרך מנחם בגין ● ת. רכבת השלום |
|---|---|

תחנות נוספות במסלול הקו אשר אינן מוצגות כאן - נותרת כפי שהיו



מטרופולין



מה השתנה במסלול?

מסלול הקו ברחובת פרישמן, המלך ג'ורג' ואלנבי מבטל מסלול חלופי דרך רחוב אבן גבירול ושדרות חטשילד.

מקרא מסלול:

- תחנה
- תחנה חדשה לקו
- ... מסלול הקו

תחנות עצירה מבוטלות במסלול הקו לכיוון תלאביב-יפו

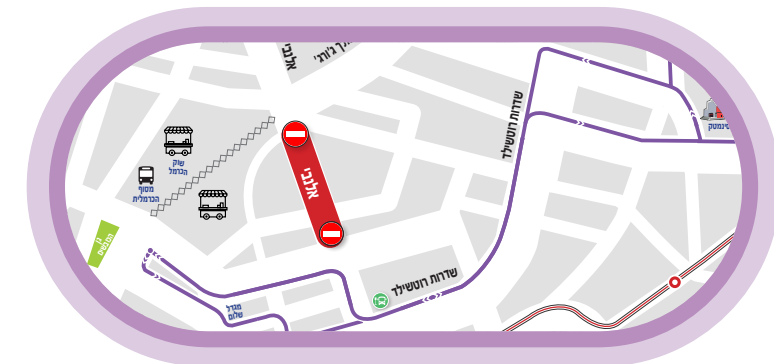
- כיכר מסריקה/פרישמן
- המלך ג'ורג'/זמנהוף
- המלך ג'ורג'/בוגרשוב
- המלך ג'ורג'/רש"י
- אלנבי/מזא"ה
- אלנבי/מונטיפיורי

תחנות עצירה מבוטלות במסלול הקו לכיוון רמת השרון

- בית הכנסת הגדול/אלנבי
- אלנבי/בלפור
- המלך ג'ורג'/החשמונאים
- המלך ג'ורג'/שדרות בן ציון
- כיכר מסריקה/המלך ג'ורג'
- כיכר רבין/מלכי ישראל

- | | |
|--|--|
| <p>לכיוון תלאביב-יפו (מ. כרמלית)</p> <p>תחנות קודמות במסלול הקו אשר אינן מוצגות כאן - נותרת כפי שהיו</p> <ul style="list-style-type: none"> ● אבן גבירול/ארלזוחוב ● עיריית תלאביב-יפו/אבן גבירול ● כיכר רבין/אבן גבירול ● אבן גבירול/אליעזר קפלן ● הבימה/שד' חטשילד ● שד' חטשילד/שיינקין ● שד' חטשילד/בלפור ● שד' חטשילד/שד"ל ● בית הכנסת הגדול/אלנבי ● מגדל שלום/מונטיפיורי ● מסוף כרמלית/הכרמל | <p>לכיוון רמת השרון קדמה</p> <ul style="list-style-type: none"> ● מסוף כרמלית/הכרמל ● יצחק אלחנן/הכרמל ● מגדל שלום/אחד העם ● שד' חטשילד/אלנבי ● שד' חטשילד/בלפור ● שד' חטשילד/שיינקין ● החשמונאים/שד' חטשילד ● קרליבך/הארבעה ● לונדון מיניסטור/אבן גבירול ● כיכר רבין/אבן גבירול ● עיריית תלאביב-יפו/אבן גבירול ● אבן גבירול/ארלזוחוב |
|--|--|

תחנות נוספות במסלול הקו אשר אינן מוצגות כאן - נותרת כפי שהיו

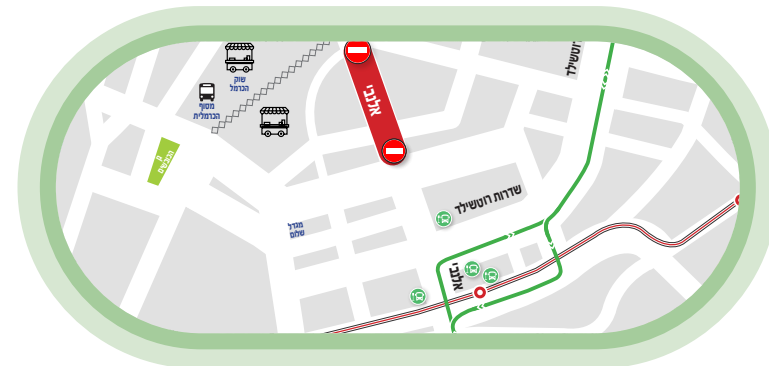


לכיוון אוני' תל אביב מסוף קלצ'קין
לכיוון מכללת לוינסקי תל אביב

לכיוון חולון
לכיוון בתים

- העלייה/פלורטין
- העלייה/וולפסון
- אלנבי/יהודה הלוי
- שד' חטשילד/אלנבי
- שד' חטשילד/בלפור
- שד' חטשילד/שיינקין
- שד' חטשילד/חשמונאים
- דיזנגוף סנטר/שדרות בן ציון
- דיזנגוף סנטר/המלך ג'ורג'
- דיזנגוף סנטר/שדרות בן ציון
- הבימה/שד' חטשילד
- שד' חטשילד/שיינקין
- שד' חטשילד/נחמני
- ת.רק"ל אלנבי/יהודה הלוי
- אלנבי/יהודה הלוי
- העלייה/מטלון
- העלייה/פלורטין
- כיכר רבין/מלכי ישראל
- עיריית תל אביב-יפו/אבן גבירול

תחנות נוספות במסלול הקו אשר אינן מוצגות כאן - נותרת כפי שהיו



מה השתנה במסלול?

מסלול הקו ברחובות אלנבי והמלך ג'ורג' (מצומת אלנבי ועד שד' בן ציון), מבוטל. מסלול חלופי דרך שד' בן ציון וחטשילד, בצלאל יפה ויהודה הלוי.

מקרא מסלול:

- תחנה
- תחנה חדשה לקו
- ... מסלול הקו

תחנות עצירה מבוטלות במסלול הקו לכיוון בתים/חולון

- המלך ג'ורג'/בוגרשוב
- המלך ג'ורג'/רש"י
- אלנבי/בלפור
- בית הכנסת הגדול/אלנבי

תחנות עצירה מבוטלות במסלול הקו לכיוון תל אביב-יפו

- בית הכנסת הגדול/אלנבי
- שוק הכרמל/אלנבי
- המלך ג'ורג'/חשמונאים
- המלך ג'ורג'/שדרות בן ציון

לכיוון תל אביב-יפו (מ. כרמלית)

תחנות קודמות במסלול הקו אשר אינן מוצגות כאן - נותרת כפי שהיו

- אבן גבירול/ארלזוחוב
- עיריית תל אביב-יפו/אבן גבירול
- כיכר מסריק/פרישמן
- המלך ג'ורג'/זמנהוף
- דיזנגוף סנטר/המלך ג'ורג'
- המלך ג'ורג'/בוגרשוב
- המלך ג'ורג'/רש"י
- המלך ג'ורג'/אלנבי
- גאולה/הכובשים
- חוף בנה ביץ'
- מסוף כרמלית/הכרמל

לכיוון רעננה וכפר סבא

- מסוף כרמלית/הכרמל
- הכובשים/דניאל
- יונה הנביא/אלנבי
- המלך ג'ורג'/אלנבי
- המלך ג'ורג'/החשמונאים
- המלך ג'ורג'/שדרות בן ציון
- דיזנגוף סנטר/המלך ג'ורג'
- כיכר מסריק/המלך ג'ורג'
- כיכר רבין/מלכי ישראל
- עיריית תל אביב-יפו/אבן גבירול
- אבן גבירול/ארלזוחוב

תחנות נוספות במסלול הקו אשר אינן מוצגות כאן - נותרת כפי שהיו



מה השתנה במסלול?

לכיוון תל אביב-יפו (מכרמלית) - מסלול הקווים ברחוב אלנבי (במקטע שבין המלך ג'ורג' למונטיפיורי), וברחובות מונטיפיורי ויעבץ, מבוטל. מסלול חלופי דרך הרחובות גאולה והרבט סמואל. לכיוון רעננה וכפר סבא - מסלול הקווים ברחובות יצחק אלחנן, אחד העם ואלנבי (במקטע שבין מונטיפיורי למלך ג'ורג'), מבוטל. מסלול חלופי דרך הרחובות הכובשים ויונה הנביא.

שימו לב:

שינוי במסלול קו 48 גם ברעננה. הקו ימשיך דרך רחוב אחוזה ויסיים את מסלולו באזור התעשייה רעננה.

מקרא מסלול:

- תחנה
- תחנה חדשה לקו
- ... מסלול הקו

תחנות עצירה מבוטלות במסלול הקווים לכיוון רעננה וכפר סבא

- מגדל שלום/אחד העם
- אלנבי/בלפור
- בית הכנסת הגדול/אלנבי

תחנות עצירה מבוטלות במסלול הקווים לכיוון תל אביב-יפו

- אלנבי/בלפור
- אלנבי/מונטיפיורי
- מגדל שלום/מונטיפיורי

מה השתנה במסלול?
 לכיוון תל אביב-יפו (מ.כרמלית) - מסלול הקווים ברחוב אלנבי (במקטע שבין המלך ג'ורג' למונטיפיורי), וברחובות מונטיפיורי ויעבץ, מבוטל. מסלול חלופי דרך הרחובות גאולה והרבט סמואל. לכיוון רמת גן - מסלול הקווים ברחובות יצחק אלחנן, אחד העם ואלנבי (במקטע שבין מונטיפיורי למלך ג'ורג'), מבוטל. מסלול חלופי דרך הרחובות הכובשים ויונה הנביא.

מקרא מסלול:
 ● תחנה
 ● תחנה חדשה לקו
 ... מסלול הקו

תחנות עצירה מבוטלות במסלול הקו לכיוון רמת גן

- מסוף כרמלית
- יצחק אלחנן/הכרמל
- מגדל שלום/אחד העם
- בית הכנסת הגדול/אלנבי
- אלנבי/מזא"ה

תחנות עצירה מבוטלות במסלול הקו לכיוון תל אביב-יפו

- אלנבי/מזא"ה
- אלנבי/מונטיפיורי
- מגדל שלום/מונטיפיורי

- לכיוון עמידר רמת גן**
- הכובשים/דניאל
 - יונה הנביא/אלנבי
 - המלך ג'ורג'/אלנבי
 - המלך ג'ורג'/החשמונאים
 - המלך ג'ורג'/שדרות בן ציון
 - דיזנגוף סנטר/דיזנגוף
 - כיכר דיזנגוף/ריינס
 - ריינס/גורדון
 - דיזנגוף/ארלזוזרוב
 - ז'בוטינסקי/דיזנגוף
 - ז'בוטינסקי/ארבע ארצות
 - ז'בוטינסקי/אבן גביחול
- לכיוון תל אביב-יפו (מ. כרמלית)**
- הוועד הפועל/ארלזוזרוב
 - ארלזוזרוב/שלמה המלך
 - דיזנגוף/יודפת
 - דיזנגוף/ש"ץ
 - כיכר דיזנגוף/דיזנגוף
 - דיזנגוף סנטר/דיזנגוף
 - המלך ג'ורג'/בוגרשוב
 - המלך ג'ורג'/רש"י
 - המלך ג'ורג'/אלנבי
 - גאולה/הכובשים
 - חוף בננה ביץ'
 - מסוף כרמלית
- תחנות נוספות במסלול הקו אשר אינן מוצגות כאן - נותרת כפי שהיו**



אלקטרה אפיקים

מה השתנה במסלול?
 הקו יסיים את מסלולו במסוף הכרמלית במקום בתחנה המרכזית. מסלול הקו ברחובות הרכבת ויהודה הלוי, מבוטל. מסלול חלופי דרך שד' חטשילד, מונטיפיורי ואחד העם.

מקרא מסלול:
 ● תחנה
 ● תחנה חדשה לקו
 ... מסלול הקו

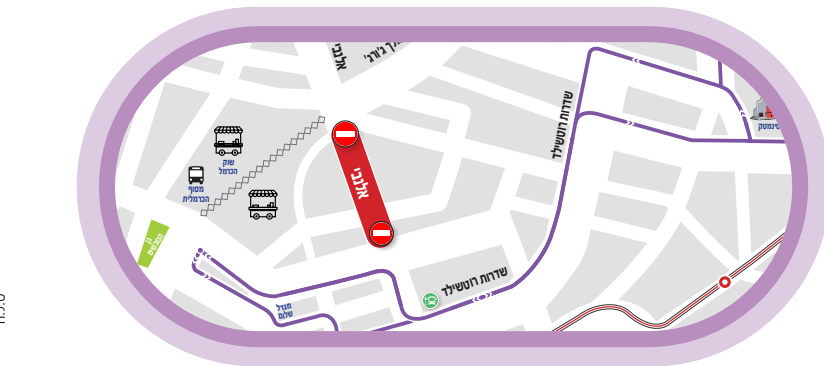
תחנות עצירה מבוטלות במסלול הקו לכיוון תל אביב-יפו

- הרכבת/דרך מנחם בגין
- הרכבת/סלומון
- ת.מרכזית תל אביב קומה 7/הורדה

תחנות עצירה מבוטלות במסלול הקו לכיוון פתח תקווה

- ת.מרכזית תל אביב קומה 7/רציפים
- הרכבת/המסגר
- אלנבי/יהודה הלוי
- חברת החשמל/דרך מנחם בגין
- דרך מנחם בגין/אלנבי

- לכיוון תל אביב-יפו (מ. כרמלית)**
- דרך השלום/גאל אלון
 - קריית הממשלה/דרך מנחם בגין
 - החשמונאים/דרך מנחם בגין
 - קניון טי.אלו/החשמונאים
 - הסינמטק/קרליבך
 - הבימה/שד' חטשילד
 - שד' חטשילד/שיינקין
 - שד' חטשילד/נחמני
 - שד' חטשילד/שד"ל
 - בית הכנסת הגדול/אלנבי
 - מגדל שלום/מונטיפיורי
 - מסוף כרמלית
- לכיוון הדר גנים פתח תקווה**
- מסוף כרמלית
 - יצחק אלחנן/הכרמל
 - מגדל שלום/אחד העם
 - שד' חטשילד/אלנבי
 - שד' חטשילד/בצלאל יפה
 - שד' חטשילד/בלפור
 - שד' חטשילד/שיינקין
 - החשמונאים/קרליבך
 - ת.רק"ל יהודית/דרך מנחם בגין
 - ת. רכבת השלום
 - דרך השלום/גאל אלון
 - דרך השלום/תוצרת הארץ
- תחנות נוספות במסלול הקו אשר אינן מוצגות כאן - נותרת כפי שהיו**



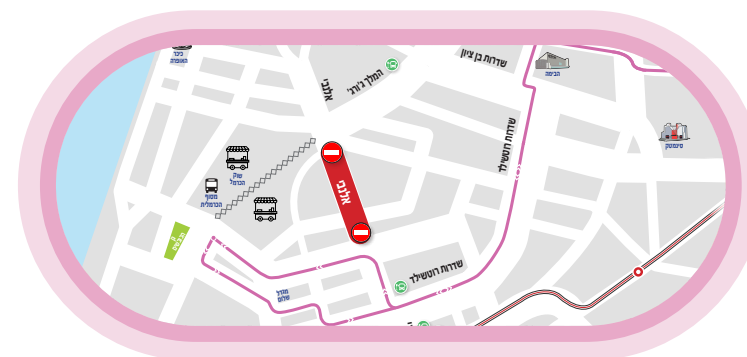
לכיוון תל השומר

תחנות קודמות במסלול הקו אשר אינן מוצגות כאן - נותרת כפי שהיו

לכיוון תלאביב-יפו (מ. כרמלית)

- מסוף כרמלית
- יצחק אלחנן/הכרמל
- מגדל שלום/אחד העם
- שד' חטשילד/אלנבי
- שד' חטשילד/מזא"ה
- שד' חטשילד/שיינקין
- הבימה/שד' חטשילד
- היכל התרבות/דיזנגוף
- אליעזר קפלן/אבן גבירול
- מתחם שרונה/אליעזר קפלן
- קניון עזריאלי/דרך מנחם בגין
- ת.רק"ל ארלוזורוב/דרך מנחם בגין

תחנות נוספות במסלול הקו אשר אינן מוצגות כאן - נותרת כפי שהיו



מה השתנה במסלול?

מסלול הקו ברחובות הנביאים, המלך ג'ורג' ואלנבי, מבוטל, והקו לא יעבור בדיזנגוף סנטר. מסלול חלפי אל הכרמלית דרך אבן גבירול, מרמורק, תרס"ט ושדרות חטשילד.

מקרא מסלול:

- תחנה
- תחנה חדשה לקו
- ... מסלול הקו

תחנות עצירה מבוטלות במסלול הקו לכיוון תל השומר

- בית הכנסת הגדול/אלנבי
- אלנבי/מזא"ה
- המלך ג'ורג'/החשמונאים
- המלך ג'ורג'/שדרות בן ציון

תחנות עצירה מבוטלות במסלול הקו לכיוון תלאביב-יפו

- לאונרדו דה וינצ'י/קפלן
- לונדון מיניסטור/שד' שאול המלך
- הנביאים/שמריהו ליון
- המלך ג'ורג'/בוגרשוב
- המלך ג'ורג'/רש"י
- אלנבי/מזא"ה
- אלנבי/מונטיפיורי

לכיוון חניון אגד חולון

תחנות קודמות במסלול הקו אשר אינן מוצגות כאן - נותרת כפי שהיו

- בית המשפט/שד' שאול המלך
- לונדון מיניסטור/שד' שאול המלך
- הנביאים/שמריהו ליון
- דיזנגוף סנטר/המלך ג'ורג'
- דיזנגוף סנטר/שדרות בן ציון
- הבימה/שד' חטשילד
- שד' חטשילד/שיינקין
- שד' חטשילד/חשמונאים
- שד' חטשילד/נחמני
- ת.רק"ל אלנבי/יהודה הלוי
- העלייה/מטלון
- העלייה/פלורנטין
- שוקן/הפטיש

תחנות נוספות במסלול הקו אשר אינן מוצגות כאן - נותרת כפי שהיו



מה השתנה במסלול?

מסלול הקו ברחובות אלנבי והמלך ג'ורג' (מצומת אלנבי/חטשילד ועד שד' בן ציון), מבוטל. מסלול חלפי דרך שד' בן ציון וחטשילד, בצלאל יפה ויהודה הלוי.

מקרא מסלול:

- תחנה
- תחנה חדשה לקו
- ... מסלול הקו

תחנות עצירה מבוטלות במסלול הקו לכיוון תלאביב-יפו

- אלנבי/אחד העם
- אלנבי/מזא"ה
- שוק הכרמל/אלנבי
- המלך ג'ורג'/החשמונאים
- המלך ג'ורג'/שדרות בן ציון

תחנות עצירה מבוטלות במסלול הקו לכיוון חולון

- המלך ג'ורג'/בוגרשוב
- המלך ג'ורג'/רש"י
- שוק הכרמל/אלנבי
- אלנבי/מונטיפיורי
- אלנבי/שד' חטשילד

לכיוון הכרמלית

לכיוון פתח תקווה

תחנות קודמות במסלול הקו אשר אינן מוצגות כאן - נותרת כפי שהיו

מה השתנה במסלול?

לכיוון תל-אביב-יפו (מכרמלית) - מסלול הקווים ברחוב אלנבי (במקטע שבין המלך ג'ורג' למונטיפיורי), וברחובות מונטיפיורי ויעבץ, מבטל מסלול חלופי דרך הרחובות גאולה והרבט סמואל. לכיוון פתח תקווה - מסלול הקווים ברחובות יצחק אלחנן, אחד העם ואלנבי (במקטע שבין מונטיפיורי למלך ג'ורג') מבטל מסלול חלופי דרך הרחובות הכובשים וינה הנביא.

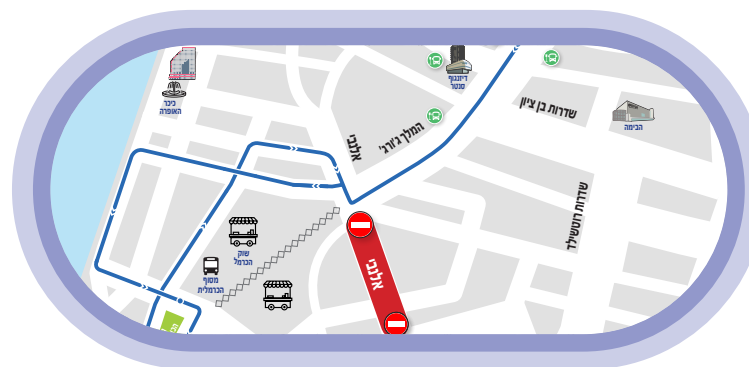
מקרא מסלול:
● תחנה
● תחנה חדשה לקו
... מסלול הקו

תחנות עצירה מבטלות במסלול הקו לכיוון פתח תקווה

- מסוף כרמלית
- יצחק אלחנן/כרמלית
- מגדל שלום/אחד העם
- אלנבי/בלפור
- בית הכנסת הגדול/אלנבי

תחנות עצירה מבטלות במסלול הקו לכיוון הכרמלית

- אלנבי/מזא"ה
- אלנבי/מונטיפיורי
- מגדל שלום/מונטיפיורי



תחנות נוספות במסלול הקו אשר אינן מוצגות כאן - נותרת כפי שהיו

ת. רכבת תל-אביב סבידור/על פרשת דרכים

מסוף כרמלית
מלך ג'ורג'/רש"י
המלך ג'ורג'/אלנבי
חוף בננה ביץ'
גאולה/הכובשים
שאול המלך
האופרה/שד' שאול המלך
לונדון מיניסטור/שד' שאול המלך
כיכר רבין/אבן גבירול

דיזנגוף סנטר/המלך ג'ורג'

המלך ג'ורג'/החשמונאים

המלך ג'ורג'/אלנבי

יונה הנביא/אלנבי

המלך ג'ורג'/אלנבי

לכיוון חניון תמנע חולון

לכיוון תל-אביב-יפו (מ.רדינג)

תחנות קודמות במסלול הקו אשר אינן מוצגות כאן - נותרת כפי שהיו

מה השתנה במסלול?

מסלול הקו ברחובות אלנבי והמלך ג'ורג' (מצמת אלנבי ועד שד' בן ציון), מבטל מסלול חלופי דרך שד' בן ציון וחטשילד, בצלאל יפה ויהודה הלוי.

מקרא מסלול:
● תחנה
● תחנה חדשה לקו
... מסלול הקו

תחנות עצירה מבטלות במסלול הקו לכיוון חולון

- המלך ג'ורג'/בוגרשוב
- המלך ג'ורג'/רש"י
- שוק הכרמל/אלנבי
- אלנבי/מונטיפיורי
- אלנבי/שד' חטשילד

תחנות עצירה מבטלות במסלול הקו לכיוון תל-אביב-יפו

- אלנבי/אחד העם
- אלנבי/מזא"ה
- שוק הכרמל/אלנבי
- המלך ג'ורג'/החשמונאים
- המלך ג'ורג'/שדרות בן ציון

דיזנגוף/יודפת

דיזנגוף/ש"ץ

כיכר דיזנגוף/דיזנגוף

דיזנגוף סנטר/דיזנגוף

דיזנגוף סנטר/שדרות בן ציון

הבימה/שד' חטשילד

שד' חטשילד/שיינקין

שד' חטשילד/נחמני

ת.רק"ל אלנבי/יהודה הלוי

העלייה/מטלון

העלייה/פלורנטין

שוקן/הפטיש

העלייה/פרנקל

העלייה/וולפסון

אלנבי/דרך מנחם בגין

שד' חטשילד/אלנבי

שד' חטשילד/מזא"ה

שד' חטשילד/שיינקין

הבימה/שד' חטשילד

דיזנגוף סנטר/שדרות בן ציון

דיזנגוף סנטר/דיזנגוף

כיכר דיזנגוף/ריינס

ריינס/גורדון

דיזנגוף/יודפת

תחנות נוספות במסלול הקו אשר אינן מוצגות כאן - נותרת כפי שהיו





מה השתנה במסלול?
 לכיוון תלאביב (מ. כרמלית) - מסלול הקו ברחוב אלנבי (במקטע שבין המלך ג'ורג' לאחד העם), וברחובות אחד העם ויעבץ, מבוטל מסלול חלופי דרך הרחובות גאולה והרבט סמואל.
 לכיוון כפר סבא - מסלול הקו ברחובות יצחק אלחנן, מונטיפיורי ואלנבי (במקטע שבין מונטיפיורי למלך ג'ורג'), מבוטל.
 מסלול חלופי דרך הרחובות הכובשים ויונה הנביא.

הקו יופעל באמצעות אוטובוס עירוני מוגשג
נא לשים לב -
 שינויים במסלול קו 249 גם בהוד השרון/כפר סבא

מקרא מסלול:
 ● תחנה
 ● תחנה חדשה לקו
 ... מסלול הקו

תחנות עצירה מבוטלות במסלול הקו לכיוון כפר סבא

- מגדל שלום/אחד העם
- בית הכנסת הגדול/אלנבי
- אלנבי/בלפור

תחנות עצירה מבוטלות במסלול הקו לכיוון תלאביב-יפו

- אלנבי/מזא"ה
- אלנבי/מונטיפיורי
- מגדל שלום/מונטיפיורי

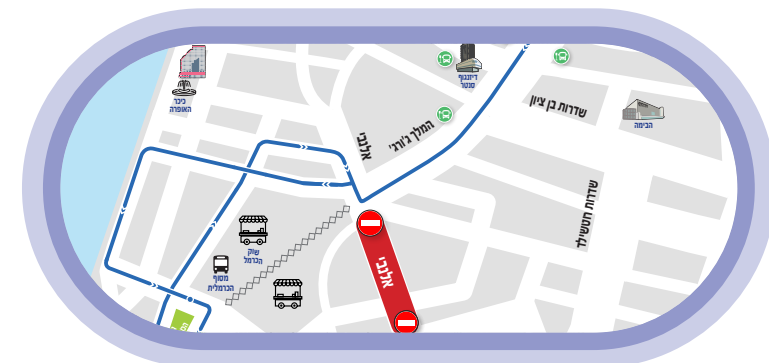


תחנות קודמות במסלול הקו אשר אינן מוצגות כאן - נותרות כפי שהיו

לכיוון כפר סבא **לכיוון תלאביב-יפו (מ. כרמלית)**

- | | |
|---------------------------------|---------------------------------|
| ● ת. רכבת תלאביב | ● מסוף כרמלית |
| ● בית הדר דפנה/שד' שאול המלך | ● הכובשים/דניאל |
| ● בית המשפט/שד' שאול המלך | ● יונה הנביא/אלנבי |
| ● לונדון מיניסטור/שד' שאול המלך | ● המלך ג'ורג'/אלנבי |
| ● כיכר רבין/מלכי ישראל | ● המלך ג'ורג'/החשמונאים |
| ● המלך ג'ורג'/זמנהוף | ● המלך ג'ורג'/שדרות בן ציון |
| ● דיזנגוף סנטר/המלך ג'ורג' | ● דיזנגוף סנטר/המלך ג'ורג' |
| ● המלך ג'ורג'/בוורשו | ● כיכר מסריק/המלך ג'ורג' |
| ● המלך ג'ורג'/רש"י | ● אבן גבירול/מאנה |
| ● המלך ג'ורג'/אלנבי | ● לונדון מיניסטור/שד' שאול המלך |
| ● גאולה/הכובשים | ● בית המשפט/שד' שאול המלך |
| ● חוף בננה ביץ' | ● בית הדר דפנה/שד' שאול המלך |
| ● מסוף כרמלית/הכרמל | ● ת. רכבת תלאביב |

תחנות נוספות במסלול הקו אשר אינן מוצגות כאן - נותרות כפי שהיו



תחנות קודמות במסלול הקו אשר אינן מוצגות כאן - נותרות כפי שהיו

לכיוון תלאביב-יפו (מ. כרמלית) **לכיוון כפר סבא**

- | | |
|----------------------------|----------------------------|
| ● שוק הכרמל/אלנבי | ● דיזנגוף סנטר/דיזנגוף |
| ● בית הכנסת הגדול/אלנבי | ● המלך ג'ורג'/בוורשו |
| ● אלנבי/יהודה הלוי | ● המלך ג'ורג'/רש"י |
| ● דרך מנחם בגין/הגליל | ● המלך ג'ורג'/אלנבי |
| ● הרכבת/סלומון | ● ראש פינה/הרכבת |
| ● ת. מרכזית תלאביב/לוינסקי | ● ת. מרכזית תלאביב/לוינסקי |
| ● אלנבי/לילינבלום | ● אלנבי/לילינבלום |
| ● בית הכנסת הגדול/אלנבי | ● בית הכנסת הגדול/אלנבי |
| ● אלנבי/מזא"ה | ● אלנבי/בלפור |

תחנות עצירה מבוטלות במסלול הקו לכיוון תלאביב-יפו

תחנות עצירה מבוטלות במסלול הקו לכיוון כפר סבא

תחנות נוספות במסלול הקו אשר אינן מוצגות כאן - נותרות כפי שהיו

קווים 230,231 יופעלו באמצעות אוטובוסים עירוניים מוגשגים

מקרא מסלול:
 ● תחנה
 ● תחנה חדשה לקו
 ... מסלול הקו



תחנות קודמות במסלול הקו אשר אינן מוצגות כאן - נותרות כפי שהיו

לכיוון תלאביב-יפו **לכיוון היוצא מתל אביב-יפו**

- | | |
|------------------------------|------------------------------|
| ● אלנבי/לילינבלום | ● המלך ג'ורג'/זמנהוף |
| ● שד' חטשילד/בצלאל יפה | ● דיזנגוף סנטר/המלך ג'ורג' |
| ● שד' חטשילד/אלנבי | ● דיזנגוף סנטר/שדרות בן ציון |
| ● שד' חטשילד/בלפור | ● הבימה/שד' חטשילד |
| ● שד' חטשילד/שיינקין | ● שד' חטשילד/שיינקין |
| ● שד' חטשילד/חשמונאים | ● שד' חטשילד/בחמני |
| ● דיזנגוף סנטר/שדרות בן ציון | ● יהודה הלוי/בננה |
| ● דיזנגוף סנטר/המלך ג'ורג' | |

תחנות עצירה מבוטלות במסלול הקו לכיוון תלאביב-יפו

תחנות עצירה מבוטלות במסלול הקו ליוצא מתל אביב-יפו

תחנות נוספות במסלול הקו אשר אינן מוצגות כאן - נותרות כפי שהיו

מקרא מסלול:
 ● תחנה
 ● תחנה חדשה לקו
 ... מסלול הקו

כפר סבא/רעננה ↔ תחנה מרכזית תל-אביב **347** **149**
 מטרופולין מטרופולין

נתניה (תחנה מרכזית) ↔ תחנה מרכזית תל-אביב **608**
 מטרופולין

איך להמשיך ליעדים במרכז העיר?
 התחנה המומלצת להחלפה מקווים אלו נמצאת בצומת דרך נמיר/יהודה המכבי | מספר תחנה 21188

לחוף הים, לכרמלית ולשוק הכרמל  **249** **24**

לביה"ח איכילוב, לשד' שאול המלך  **89** **72** **7**

לכיכר רבין, לדיזנגוף סנטר, לשד' חטשילד  **125** **72** **25** **3**

מה השתנה במסלול?
לא ייכנסו יותר ללב תל-אביב

הקווים מסיימים את מסלולם בתחנה המרכזית במקום במסוף הכרמלית. מסלול הקווים בשד' שאול המלך, ברחובות אבן גבירול, המלך ג'ורג' ואלנבי, מבטל. המסלול החדש יעבור לאורך דרך מנחם בגין והמסגר בדרך לתחנה המרכזית וממנה.

תל השומר ↔ סבידור תל-אביב **70**

איך להמשיך ממסוף סבידור ליעדים נבחרים?

לשד' שאול המלך ורח' המלך ג'ורג' **142** **82** **72** **18**

לרח' דיזנגוף ולסנטר  **61** **5**

לחוף הים, לכרמלית ולשוק הכרמל  **161**

לדרך מנחם בגין, עזריאלו והקריוה  **125** **72** **25** **3**

מה השתנה במסלול?
לא ייכנסו יותר ללב תל-אביב

הקו מסיים את מסלולו במסוף סבידור במקום בתחנה המרכזית. המשך המסלול בשד' שאול המלך, ברחובות אבן גבירול, יהודה הלוי, הרכבת ובשד' חטשילד, מבטל.

ליעדים במרכז העיר, תחנת ההחלפה המומלצת היא זו שלפני מסוף סבידור - תחנת הבורסה, שברחוב זאב ז'בוטינסקי ר"ג: קווים 142, 65 - אלנבי, הבימה, שדרת חטשילד | קו 82 - שאול המלך, לונדון מיניסטר | הקו האדום - אלנבי, שאול המלך (הדר דפנה-איכילוב)

מסוף קרית אונו ↔ מסוף גולדה תל-אביב **28**

ראש העין (בית עלמין) ↔ מסוף גולדה תל-אביב **282**
 אלקטרה אפיקים

פתח תקווה (מ. משה ארנס) ↔ מסוף גולדה תל-אביב **364**
 אלקטרה אפיקים

ממסוף גולדה (מוזיאון תל-אביב) ניתן להגיע למסוף סבידור באמצעות קווים 18, 82, 142 העוברים בשד' שאול המלך

מה השתנה במסלול?

הקווים יתחילו ויסיימו את מסלולם סמוך למוזיאון ת"א במסוף חדש המוקם בחניון גולדה תחת המוזיאון. **נא לשים לב** - קו 364 לא יעבור במסוף סבידור, קווים 28, 282 יעברו ליד סבידור ברחובות על פרשת דרכים ונמיר בהתאמה

פירוט מיקומי תחנות מסוף סבידור עבור היעדים השונים - במפה שבעמ' 26

במסגרת העבודות להקמת הקו הסגול של הרכבת הקלה ברחוב אלנבי, תפעיל עיריית תל-אביב-יפו את "אלנבית", מונית שירות אשר תפעל במסלול מעגלי ברחובות הסמוכים לאלנבי ותחבר למזרח העיר.

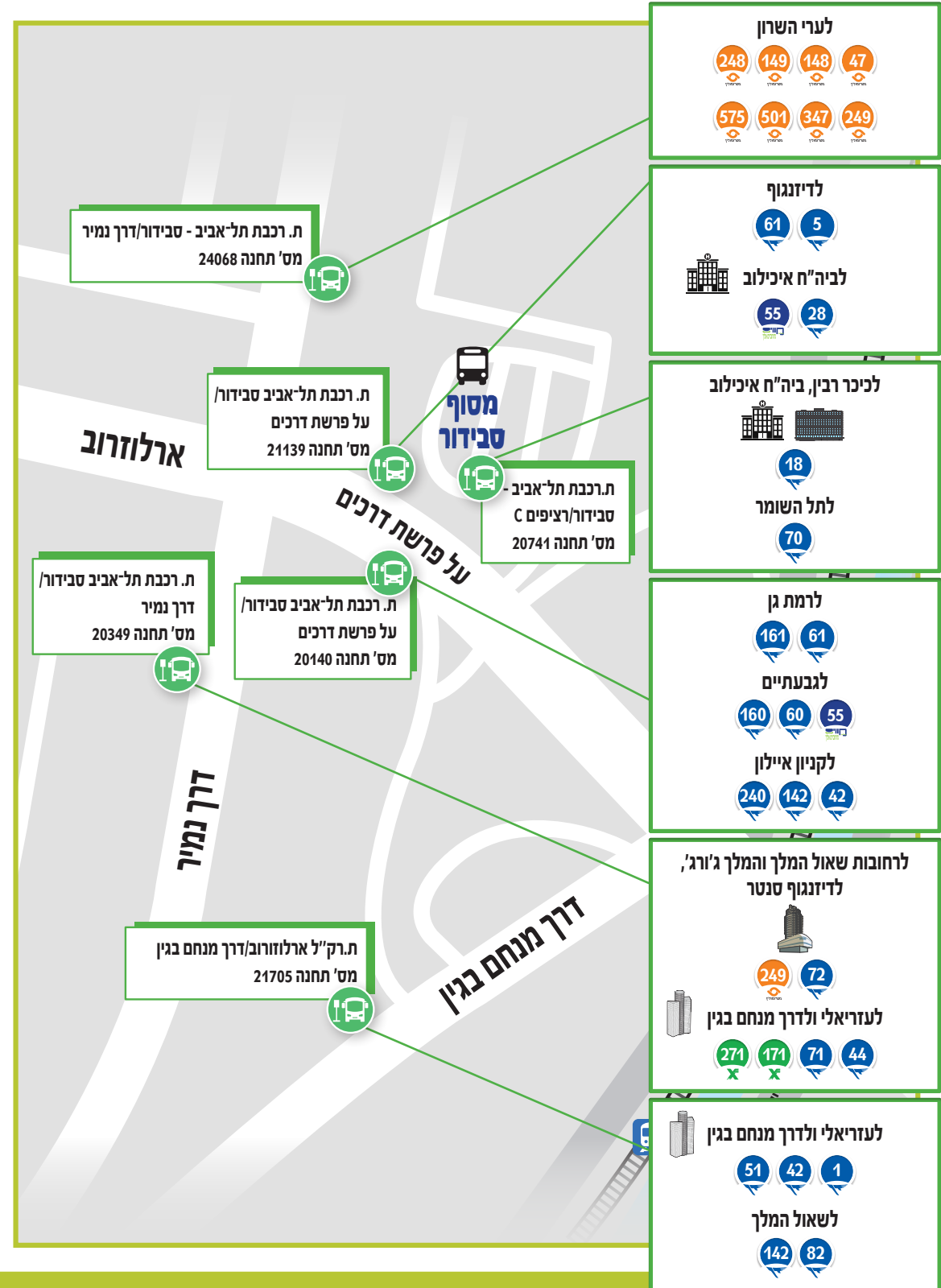
שעות פעילות:

בימים א'-ה' 6:00 עד 22:00
ביום ו' 7:00 עד 16:00

תדירות:

כל 10 דק' בשעות השיא, כל 15 דק' ביתר השעות. תעריף הנסיעה זהה לתעריפי התחבורה הציבורית. ניתן לעלות/לרדת מהאלנבית בכל נקודה לאורך המסלול, בדומה למוניות שירות.

למידע נוסף פנו למוקד העירוני 106



למידע מפורט על כל השינויים:
מוקד 'כל-קו'

***8787**

לאתר נת"ע - שינויים במסלולי
התחבורה הציבורית ברחוב אלנבי

לחץ כאן 

ויישומי התחבורה הציבורית השונים.

